

Ruimtelijk raamwerk

In dit document zijn de panelen opgenomen behorende bij de presentatie die is getoond aan de omwonenden tijdens de informatieavond van 17 april 2024.

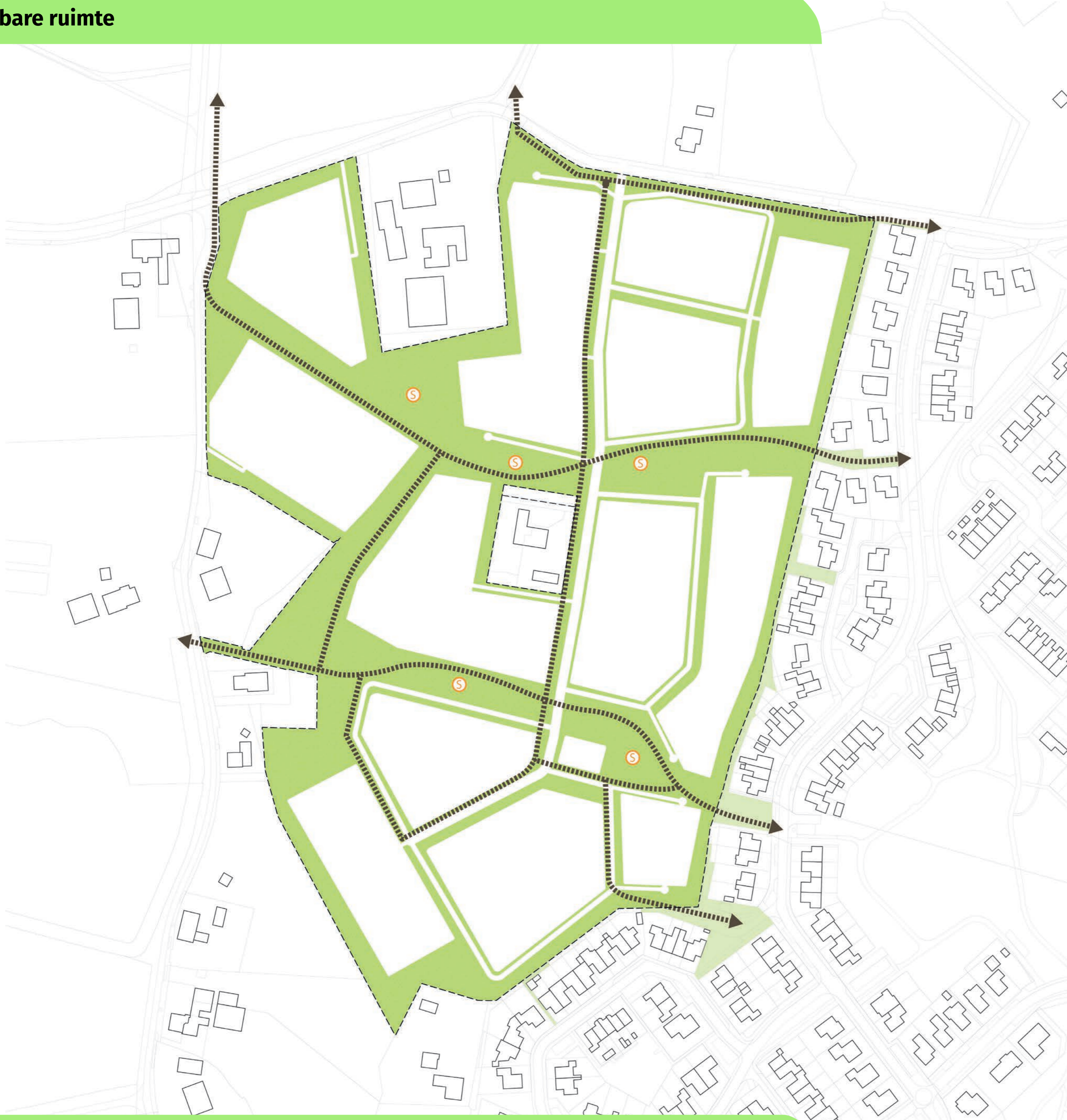
Tijdens deze avond is aangegeven dat er tot en met 12 mei 2024 de mogelijkheid is om feedback te geven op de getoonde afbeeldingen en op de gesprekken die hebben plaatsgevonden na de presentatie.
Dit kan via de website door bij 'overige opmerkingen' uw feedback door te geven of een mail te sturen naar info@wonenopbeggelder.nl.

-  Bomen
-  Straat
-  Wadi
-  Voetgangersverbinding
-  Groene zone
-  Zoekgebied speelplekken
-  Woonveld met oriëntatie
-  Parkeercluster




Ruimtelijk raamwerk

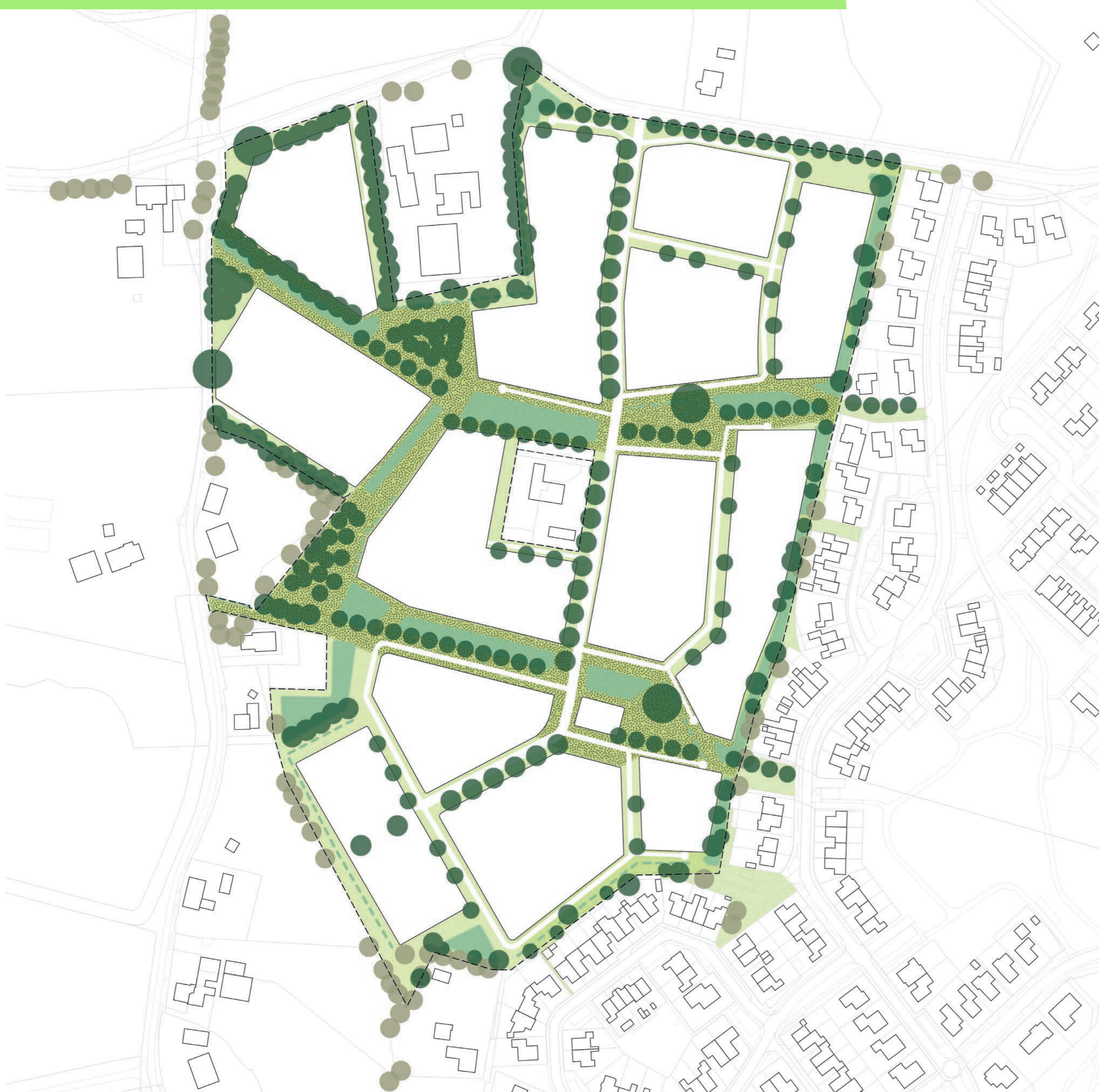
Openbare ruimte




- Langzaam verkeer
- Groene zone
- Gemeentelijk groen
- Ⓢ Zoekgebied speelplekken



Klimaat




- Greppel
- Wadi
- Groene zone
- Secundair groen
- Gemeentelijk groen
- Bomen



Ruimtelijk raamwerk

Verkeer



Wonen

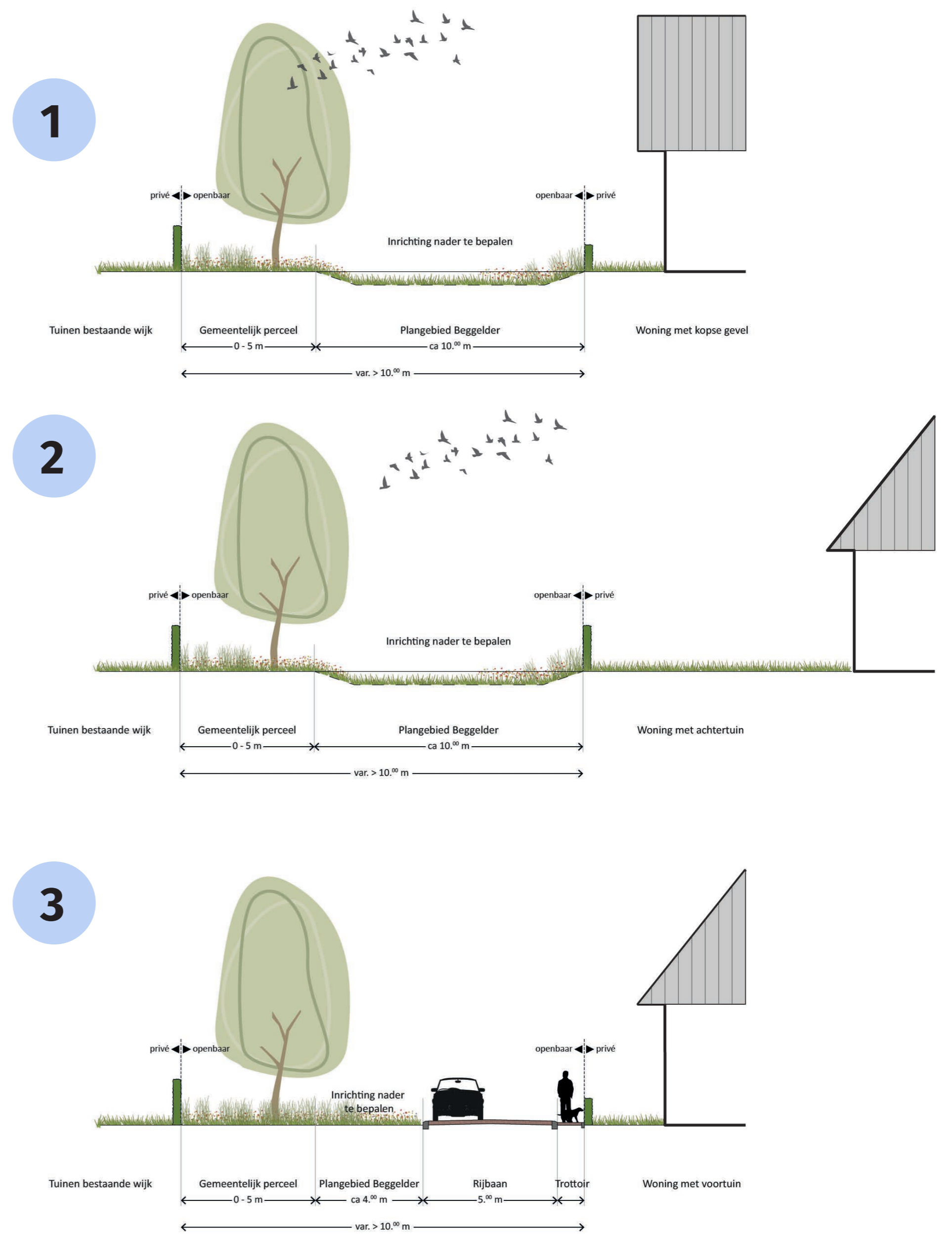


Ruimtelijk raamwerk

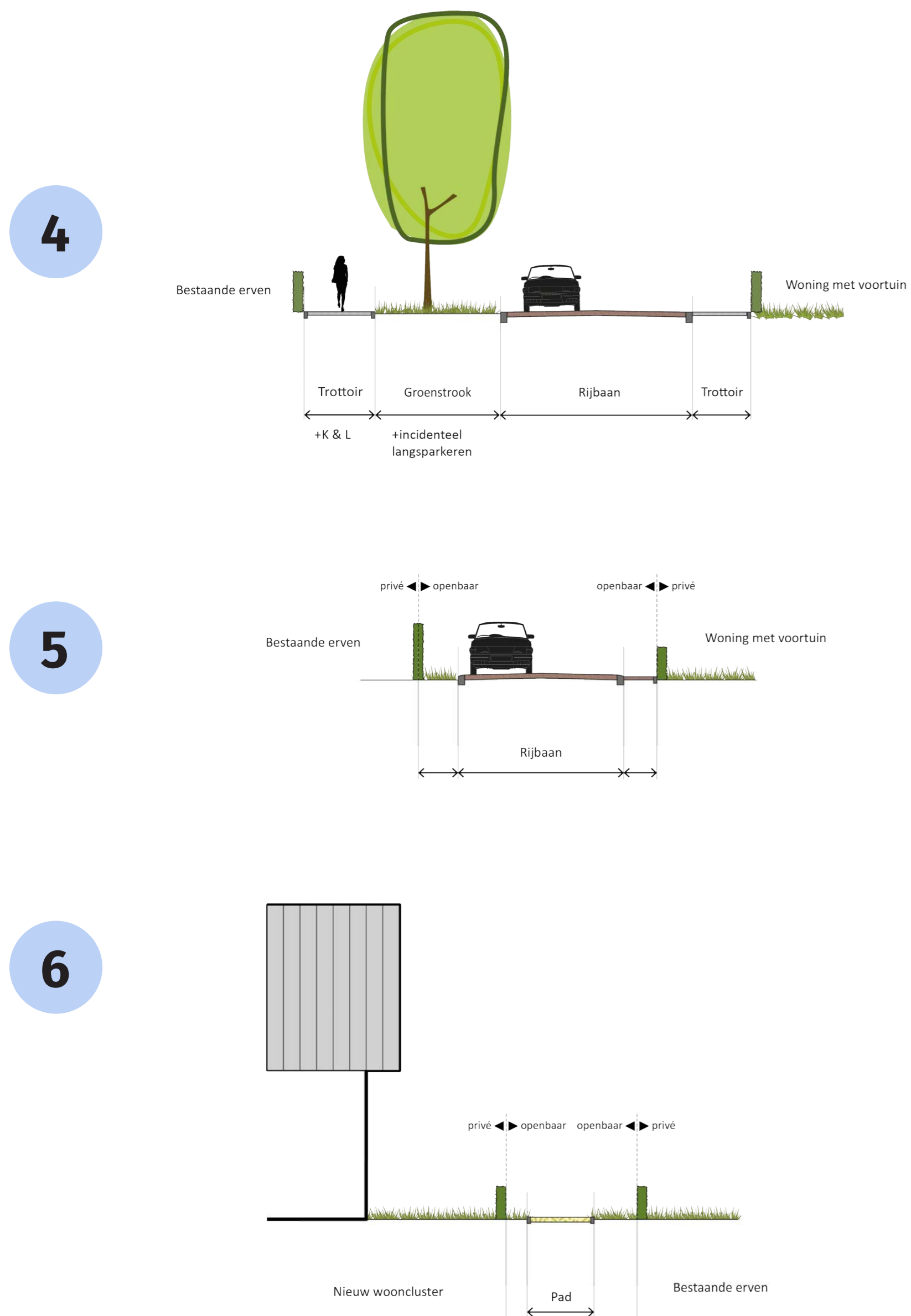
Overgangen



Mogelijke overgangen richting Bosmanslaan/De Hooilanden/De Hagen



Mogelijke overgangen rondom centraal gelegen erf



Mogelijke overgangen rondom erven Beggelderdijk

